



RandoCamping

Lors de randonnées à vélo ou à pied, la planification des étapes dépend souvent des possibilités d'hébergement disponibles.

Il n'existe actuellement aucune application ou site spécifiquement dédié à la recherche d'hébergements pour les randonneurs. Bien que de nombreux sites soient axés sur des itinéraires spécifiques (véloroutes, GR, chemins de Compostelle, etc.) ou sur des pratiques particulières (camping-cars, vans, etc.), chaque nouveau projet de randonnée nécessite un certain temps de préparation. Cela implique de combiner différentes sources : calculateurs d'itinéraires, sites spécialisés, offices de tourisme, bons plans partagés sur les forums et les réseaux sociaux, ainsi que les résultats des moteurs de recherche.



En réponse à ce besoin, [RandoCamping](#) a été développé comme une plateforme gratuite et sans publicité pour faciliter la préparation des itinéraires et la sélection des hébergements.

Fonctionnalités principales

Base de données des hébergements

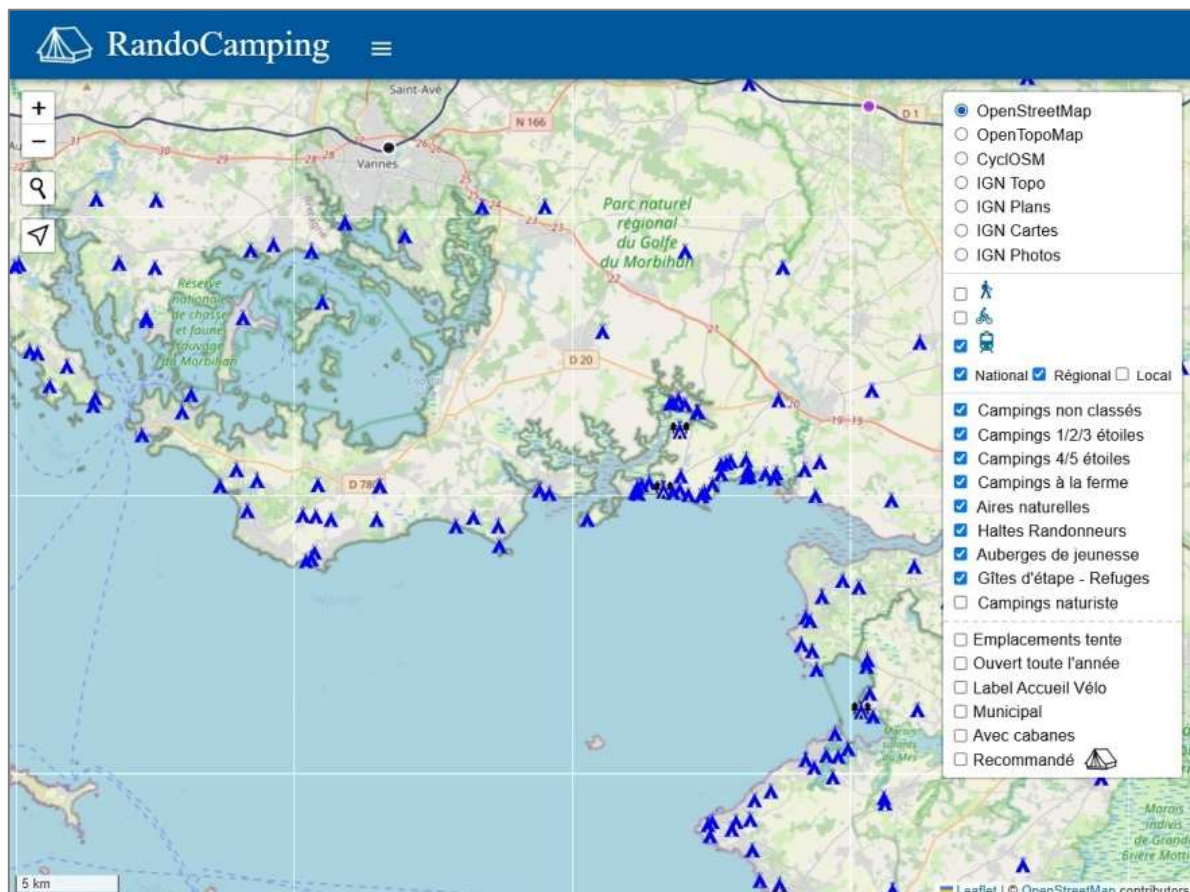
Le site utilise les données de la plateforme [DataTourisme](#) pour répertorier et classier plusieurs types d'hébergements :

- **Campings** : classés par catégorie (non classifiés, 1-3 étoiles, 4-5 étoiles).
- **Campings spécifiques** : campings à la ferme, aires naturelles, campings naturistes.
- **Autres hébergements** : auberges de jeunesse, gîtes d'étape, refuges, haltes randonneurs.

Des sur-filtres spécifiques permettent d'affiner la recherche :

- Emplacements pour tentes.
- Ouverture toute l'année.
- Labellisés "Accueil Vélo".
- Hébergements municipaux.
- Présence de cabanes pour randonneurs.
- Recommandés par les utilisateurs de RandoCamping.

Chaque hébergement est représenté par une icône sur la carte. Un clic ouvre une fiche descriptive comprenant des informations essentielles (nom, photo, contact, localisation, etc.).



Contribution et recommandations

Les utilisateurs peuvent :

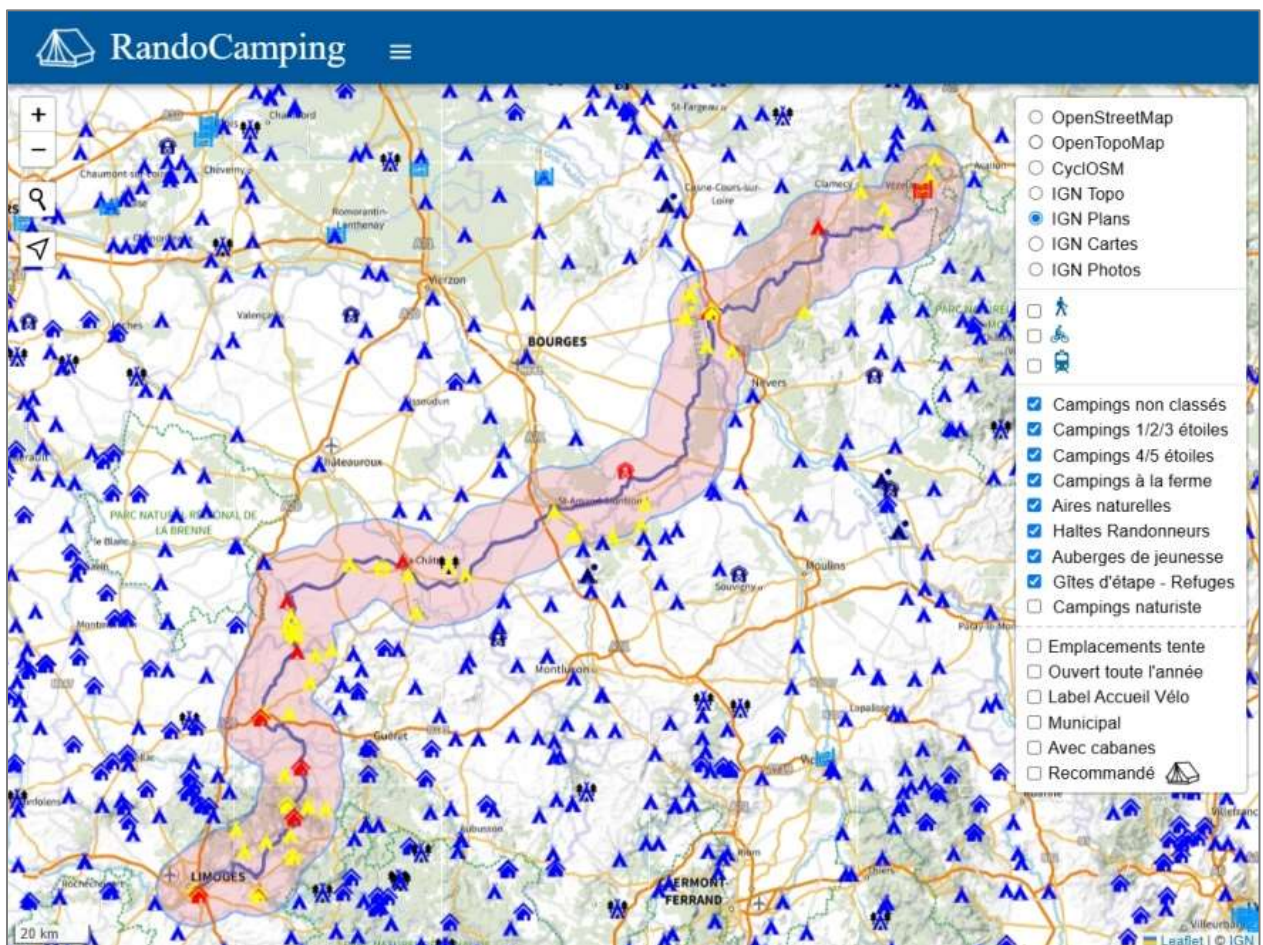
- Ajouter, modifier ou signaler des hébergements (après validation par modération).
- Déposer des avis pour recommander les hébergements appréciés.

Recherche d'hébergements

À proximité d'un itinéraire ou de lieux

L'utilisateur importe une trace GPX et définit une distance maximale (2-20 km) pour rechercher des hébergements proches de son itinéraire (ou de lieux pointés sur la carte). Les hébergements sélectionnés peuvent être :

- Téléchargés sous la forme d'un fichier PDF avec toutes les informations utiles.
- Exportés sous la forme d'un fichier GPX avec la position et le détail des hébergements.
- Enregistrées dans l'espace utilisateur sous forme de lien partageable.



Fond de cartes

Si par défaut le fond de plan est celui de la carte OpenStreetMap, l'utilisateur peut faire le choix des fonds de carte CycloSm, TopoMap ou IGN.

Itinéraires Cyclables et pédestres

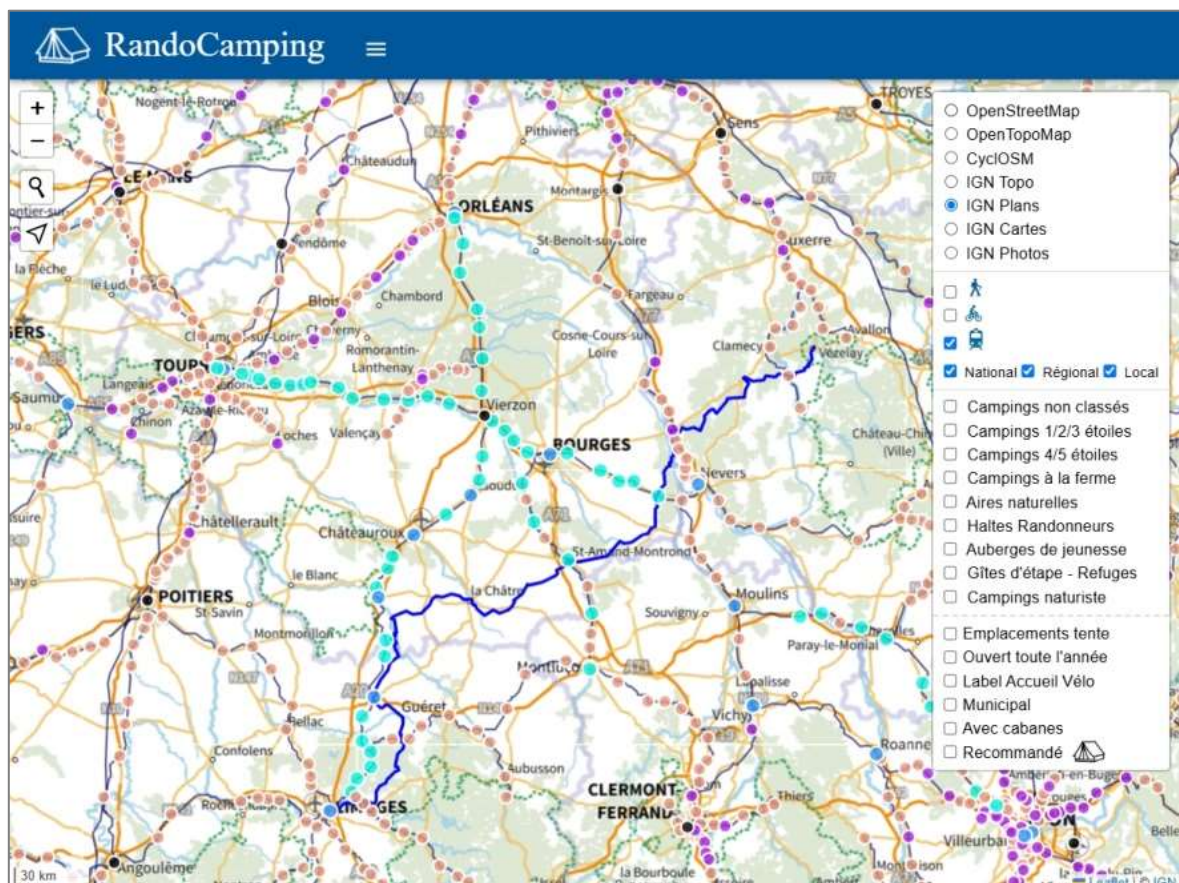
Les itinéraires pédestres et cyclables de Waymarked Trails peuvent être superposés à la carte des hébergements et des lignes de train voyageurs.

Modules complémentaires

Module Train

Ce module affiche les lignes de train et les gares en France. En cliquant sur une gare, l'utilisateur accède à des informations telles que :

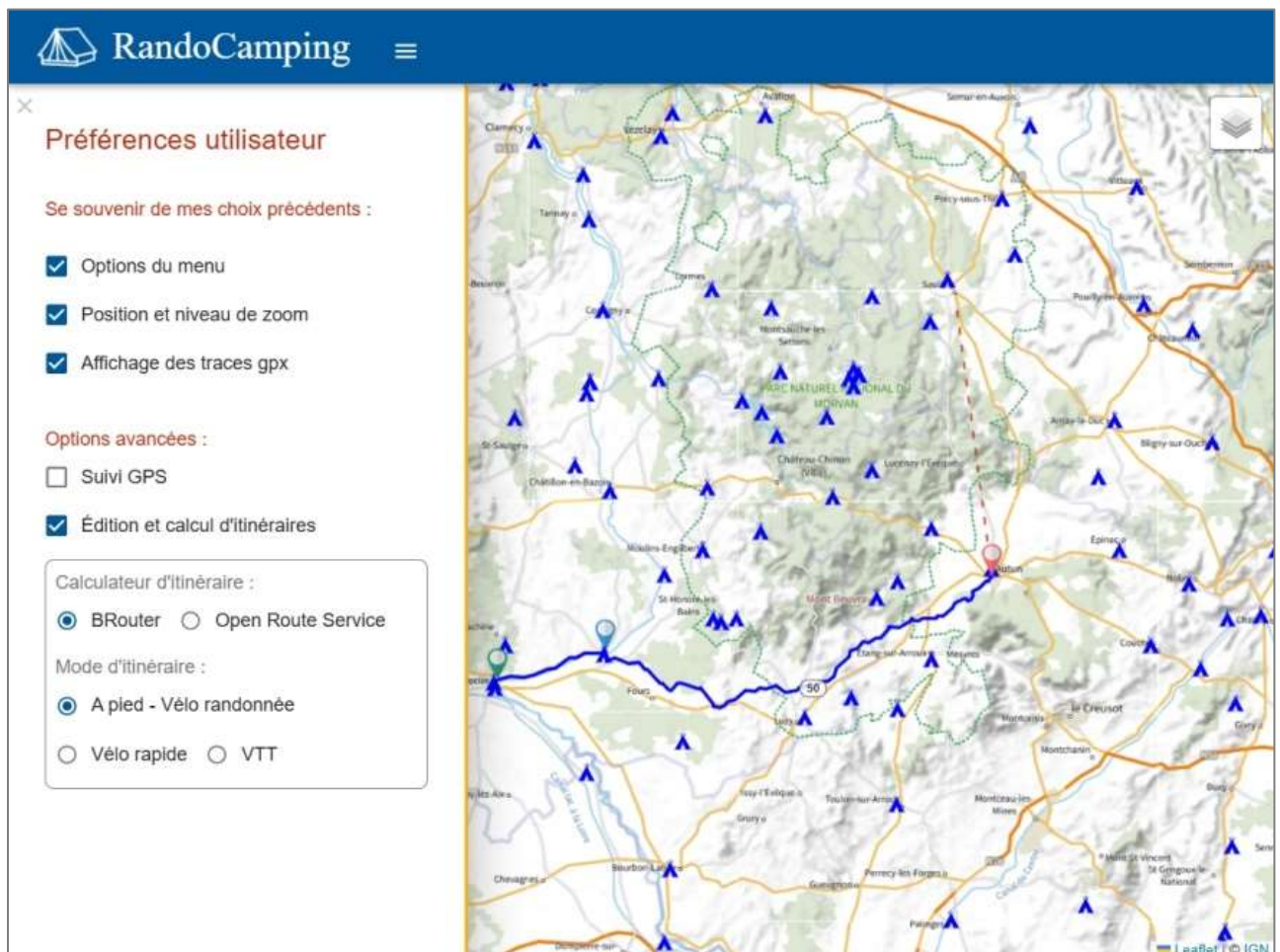
- Accessibilité des quais pour les vélos non démontés.
- Liens directs vers les horaires SNCF, les pages TER régionales, SNCF Connect
- Affichage sur la carte des gares accessibles directement sans correspondance.
- La carte détaillée des environs de la gare.



Module Édition et calcul d'itinéraires

Les utilisateurs peuvent :

- Créer et modifier des itinéraires (tracés automatiques, fusion, découpe).
- Changer le mode de routage (BRouter, OpenRoute Service).
- Exporter les itinéraires en format GPX.
- Superposer un calque des pistes cyclables pour intégrer ces trajets aux itinéraires.



Espace utilisateur

Chaque utilisateur peut :

- **Enregistrer ses favoris** : Hébergements, gares, cartes ou sélections d'hébergements.
- **Importer des traces GPX** : Gérer et modifier ses itinéraires personnels.
- **Partager ses favoris** : Générer un lien partageable pour ses sélections.

Géolocalisation et suivi GPS

- La carte peut être centrée grâce à la géolocalisation.

En déplacement, le suivi GPS permet de déplacer la carte automatiquement en fonction de la position de l'utilisateur.

Streetview

Par un simple clic sur le fond de carte l'utilisateur peut accéder à la vue 360° de Google Streetview. Une façon pratique de vérifier où passe son itinéraire.

Site ou application ?

Il s'agit principalement d'un site internet, car l'utilisation d'un grand écran est préférable pour visualiser l'ensemble des hébergements référencés sur la carte.

Cependant, le site est également compatible avec les smartphones et les tablettes. Pendant un voyage, il peut, par exemple, être utilisé pour consulter les informations sur un hébergement, à condition de disposer d'une connexion 4G. De plus, le site fonctionne en mode hors ligne ou avec une connexion faible, à condition que les données aient été préalablement consultées.

Enfin RandoCamping peut être installé comme toute application sur votre smartphone.

Conclusion

RandoCamping se présente comme une solution pratique et collaborative, pensée pour simplifier la préparation des randonnées en mettant ensemble les informations sur les hébergements, les gares et des outils simples d'édition et de calcul d'itinéraires.

Lien vers le site : [RandoCamping](#)



Le site RandoCamping est gratuit pour les utilisateurs et pour les hébergeurs. Son objectif est d'aider les randonneurs à trouver des hébergements (le plus souvent à la nuitée) en France et à promouvoir les hébergeurs qui accueillent de façon satisfaisante les randonneurs.